

14

Дзен | Новость | (1734) Входящие - Почта Mail | Публичная кадастровая карта

pkk.rosreestr.ru/#search/51.62406095657451.39.56873339351299/19/@5xvj1xp?text=36%3A16%3A5001003%3A24&type=1&nameTab&indexTab&opened=36%3A16%3A5001003%3A24

Участки 36:16:5001003:24


**Земельный участок 36:16:5001003:24**  
Воронежская область, р-н Новоусманский, с Рыканы, ул Первомайская, участок № 23  
Для ведения личного подсобного хозяйства  
План ЗУ → План КК →

| Информация                 | Услуги  |
|----------------------------|---|
| Тип:                       | Объект недвижимости   |
| Вид:                       | Земельный участок   |
| Кадастровый номер:         | 36:16:5001003:24  |
| Кадастровый квартал:       | 36:16:5001003   |
| Адрес:                     | Воронежская область, р-н Новоусманский, с Рыканы, ул Первомайская, участок № 23 |
| Площадь уточненная:        | 3 300 кв. м   |
| Статус:                    | Учтенный  |
| Категория земель:          | Земли населенных пунктов  |
| Разрешенное использование: | Для ведения личного подсобного хозяйства  |
| Форма собственности:       | -   |
| Кадастровая стоимость:     | 591 096 руб.  |
| дата определения:          | 01.01.2022  |
| дата утверждения:          | -   |
| дата внесения сведений:    | 23.12.2022  |
| дата применения:           | 01.01.2023  |

Пик © Росреестр 2010-2024 | ЕЭНО © Росреестр 2019-2024





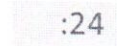






- Единицы кадастрового деления
- Земельные участки
- Здания, сооружения, объекты незавершенного строительства
- Единые недвижимые комплексы
- Границы
- Зоны с особыми условиями использования территории
- Территориальные зоны
- Зоны и территории
- Схемы расположения земельных участков
- Земельные участки, выставленные на аукцион
- Земельные участки свободные от прав третьих лиц
- Красные линии
- Территория проведения мероприятий по ликвидации накопленного вреда окружающей среде, образовавшегося в результате производства химической продукции в г. Усолье-Сибирское Иркутской области
- Объекты пользователя
- Земля для стройки
- Земли для туризма
- Объект туристского интереса
- Негативные процессы
- Кадастровая стоимость ЗУ
- Цифровые ортофотопланы ФФ...
- Картографическая основа ПКК
- Границы на картографической основе

16:45 14.05.2024



Масштаб 1:1 000

**Условные обозначения:**

-  - вновь образованная часть границы, сведения о которой достаточны для определения её местоположения
-  - образуемая точка, сведения о которой позволяют однозначно определить её местоположение
-  - обозначение образуемого земельного участка
-  - образуемый земельный участок
-  - кадастровый номер земельного участка
-  - земельный участок включенный в ЕГРН
-  - границы ОКС
-  - граница кадастрового квартала
-  - граница территориальной зоны
-  - номер кадастрового квартала
-  - система координат