

AS

Дзен | Новость | [1734] Входящие - Почта Mail | Публичная кадастровая карта

pkk.rosreestr.ru/#/search/51.62349895980651.39.56810307439498/18/@5xyvj1tx9?text=36%3A16%3A5001003%3A24&type=1&nameTab&indexTab&opened=36%3A16%3A5001003%3A24

Участки 36:16:5001003:24

Земельный участок 36:16:5001003:24
Воронежская область, р-н Новоусманский, с Рыканы, ул Первомайская, участок № 23
Для ведения личного подсобного хозяйства
План ЗУ → План КК →

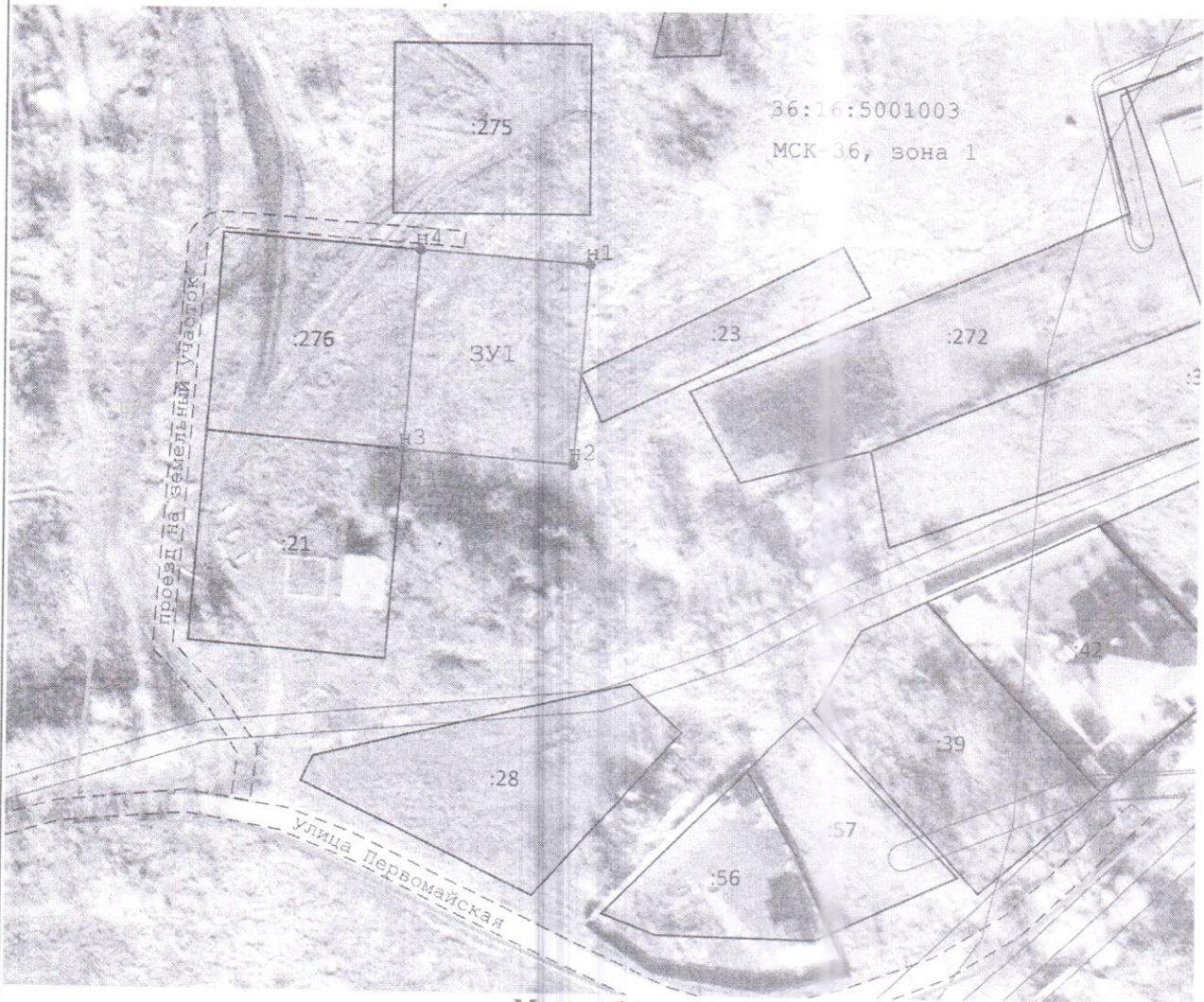
Информация	Услуги
Тип:	Объект недвижимости
Вид:	Земельный участок
Кадастровый номер:	36:16:5001003:24
Кадастровый квартал:	36:16:5001003
Адрес:	Воронежская область, р-н Новоусманский, с Рыканы, ул Первомайская, участок № 23
Площадь уточненная:	3 300 кв. м
Статус:	Учтенный
Категория земель:	Земли населенных пунктов
Разрешенное использование:	Для ведения личного подсобного хозяйства
Форма собственности:	-
Кадастровая стоимость:	591 096 руб.
дата определения:	01.01.2022
дата утверждения:	-
дата внесения сведений:	23.12.2022
дата применения:	01.01.2023

36:16:5001026

ПКК © Росреестр 2010-2024 | ЭЗКО © Росреестр 2019-2024












- Единицы кадастрового деления
- Земельные участки
- Здания, сооружения, объекты незавершенного строительства
- Единые недвижимые комплексы
- Границы
- Зоны с особыми условиями использования территории
- Территориальные зоны
- Зоны и территории
- Схемы расположения земельных участков
- Земельные участки, выставленные на аукцион
- Земельные участки свободные от прав третьих лиц
- Красные линии
- Территория проведения мероприятий по ликвидации накопленного вреда окружающей среде, образовавшегося в результате производства химической продукции в г. Усолье-Сибирское Иркутской области
- Объекты пользователя
- Земля для стройки
- Земли для туризма
- Объект туристского интереса
- Негативные процессы
- Кадастровая стоимость ЗУ
- Цифровые ортофотопланы ФФ...
- Картографическая основа ПКК
- Границы на картографической основе

16:47 14.05.2024



Масштаб 1:1 300

Условные обозначения:

-  - вновь образованная часть границы, сведения о которой достаточны для определения её местоположения
-  - образуемая точка, сведения о которой позволяют однозначно определить её местоположение
-  - обозначение образуемого земельного участка
-  - образуемый земельный участок
-  - кадастровый номер земельного участка
-  - земельный участок включенный в ЕГРН
-  - границы ОКС
-  - граница кадастрового квартала
-  - граница территориальной зоны
-  - номер кадастрового квартала
-  - система координат